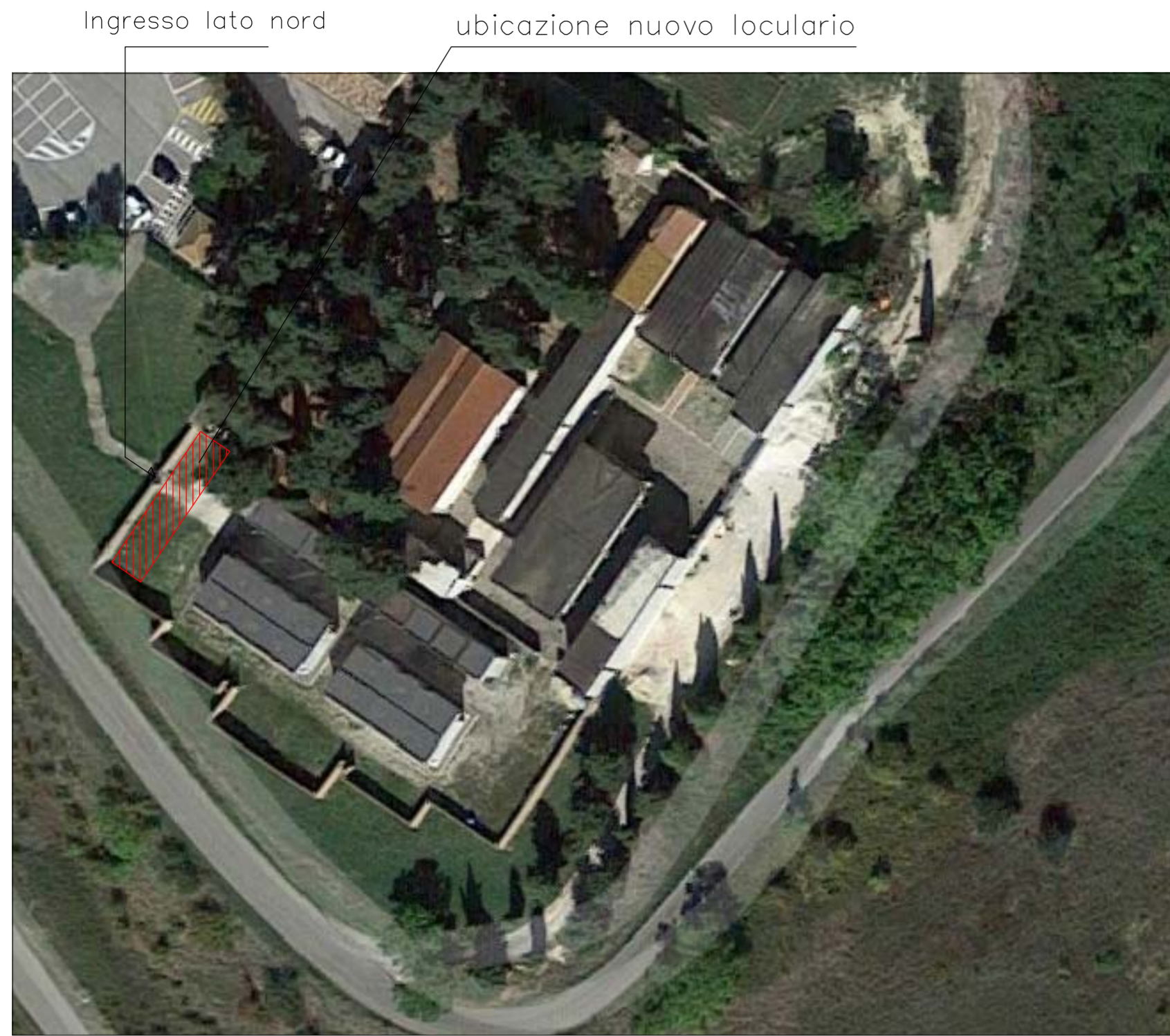
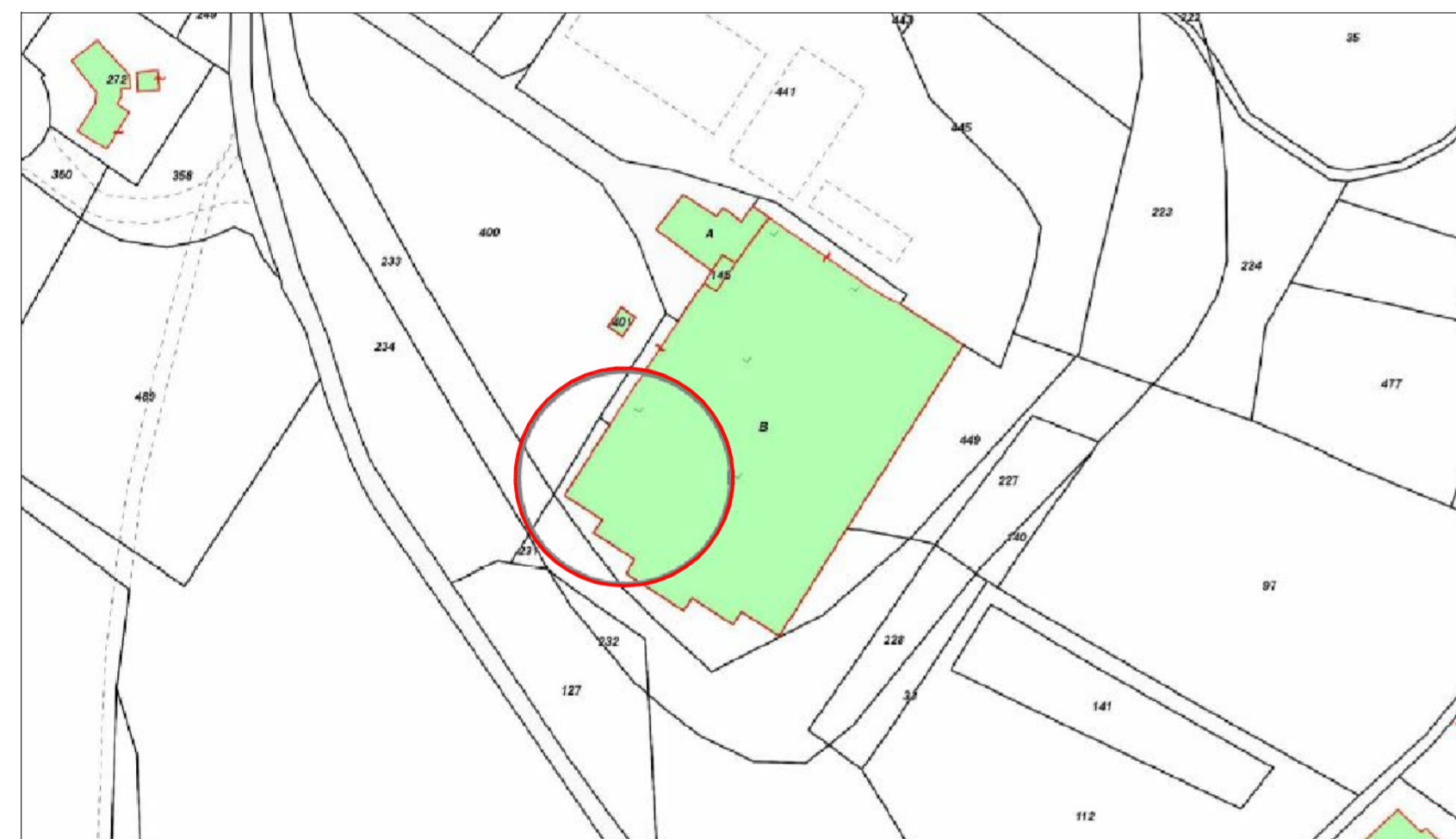


STRALCIO SATELLITARE

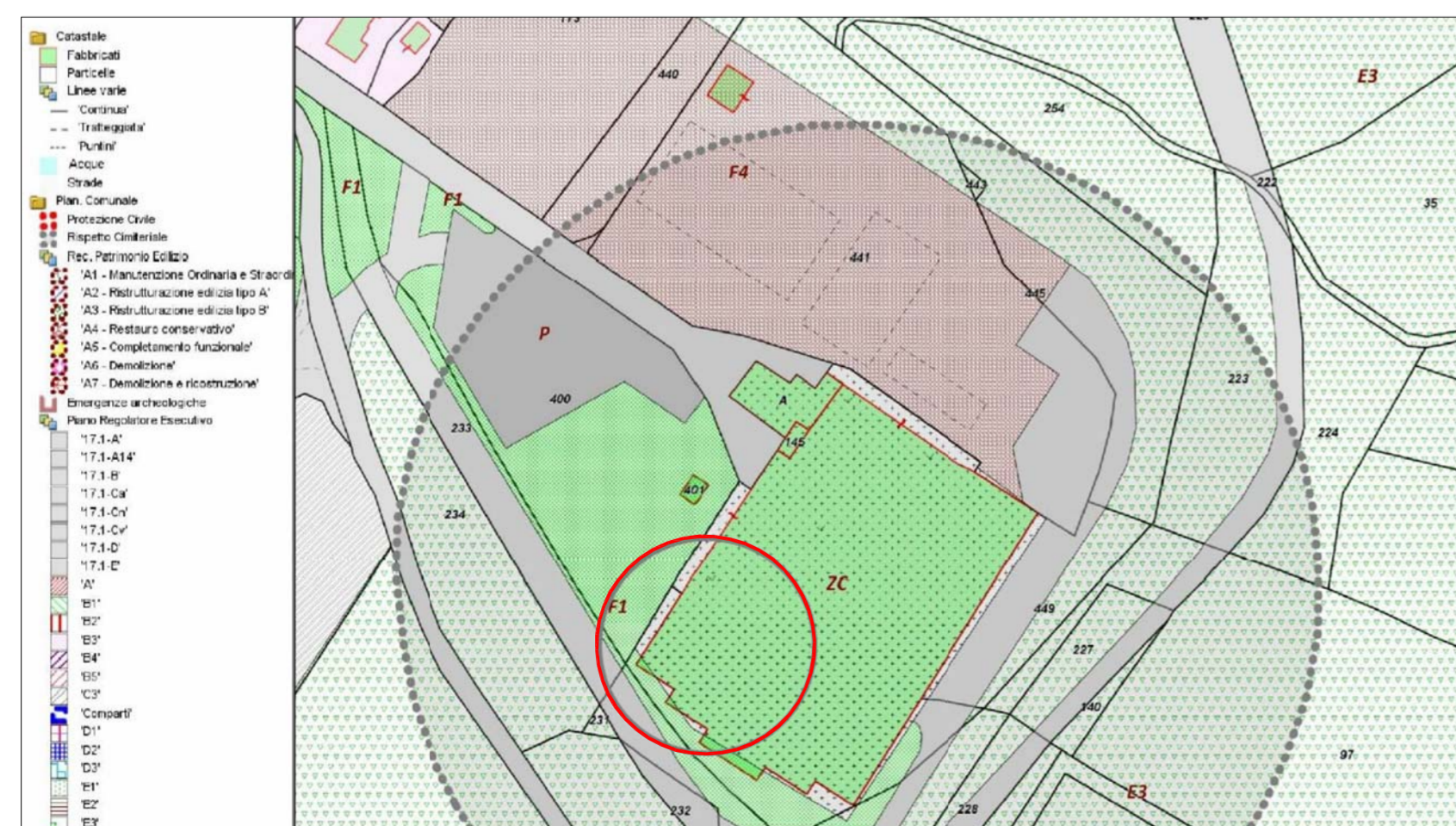


CIMITERO DEL CAPOLUOGO

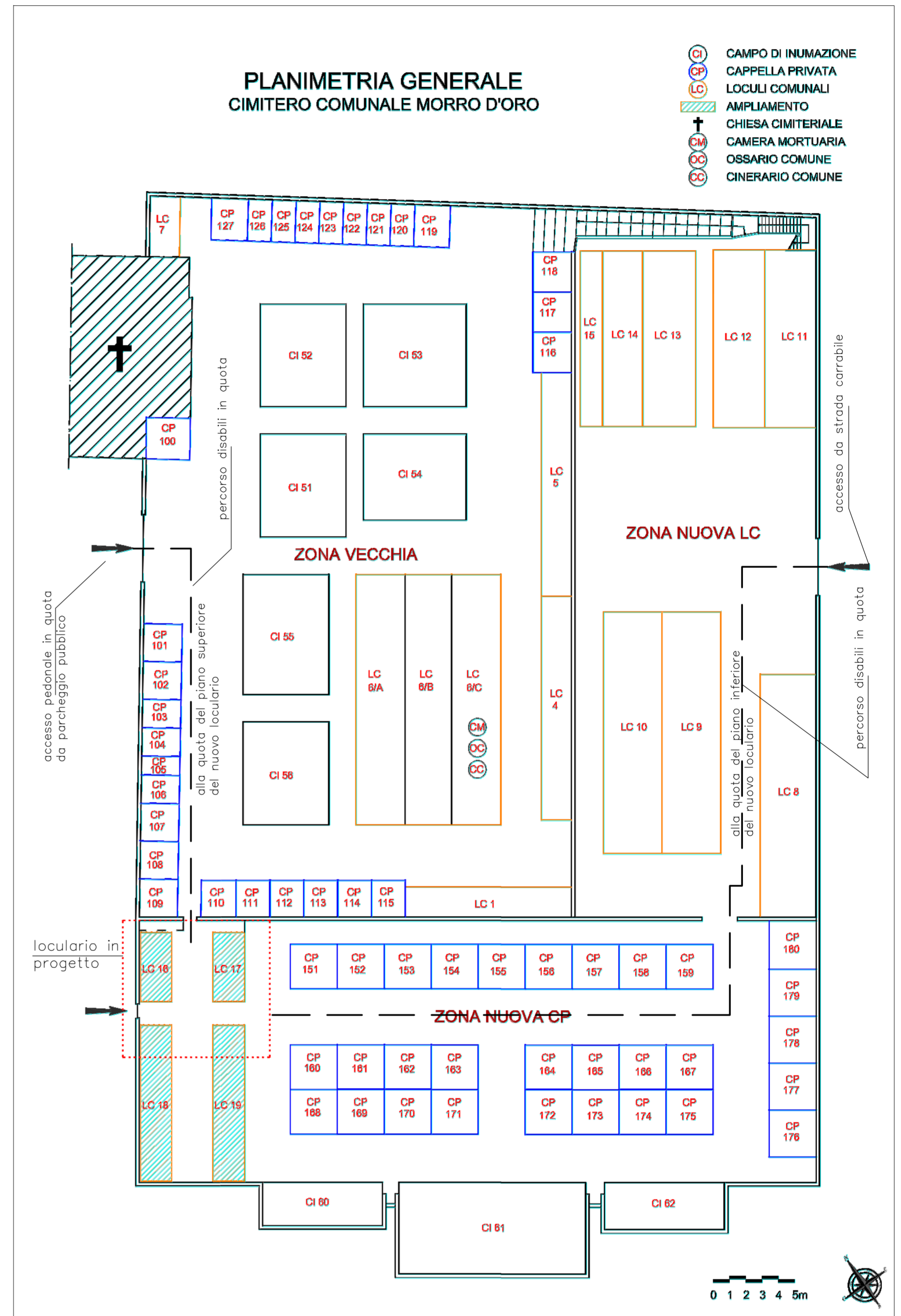
STRALCIO PLANIMETRIA CATASTALE Foglio 13 scala 1:1500




STRALCIO P.R.G. scala 1:1500



PLANIMETRIA GENERALE e
Verifica accessibilità abbattimento barriere architettoniche



 <p>COMUNE DI MORRO D'ORO provincia di TERAMO</p>	<p>PROGETTISTA: Ing. Fusilli Maurizio</p>	<p>SCALE: varie</p>
	<p>COMMITTENTE: Amministrazione comunale di MORRO D'ORO</p>	<p>DATA: Marzo 2024</p>
	<p>UBICAZIONE: area cimitero capoluogo</p>	<p>TAVOLA: 0a</p>
	<p>OGGETTO: Progetto esecutivo COSTRUZIONE DI NUOVI LOCULI NEL CIMITERO DI MORRO D'ORO CAPOLUOGO</p> <p>DISegni: LOCALIZZAZIONE</p>	