








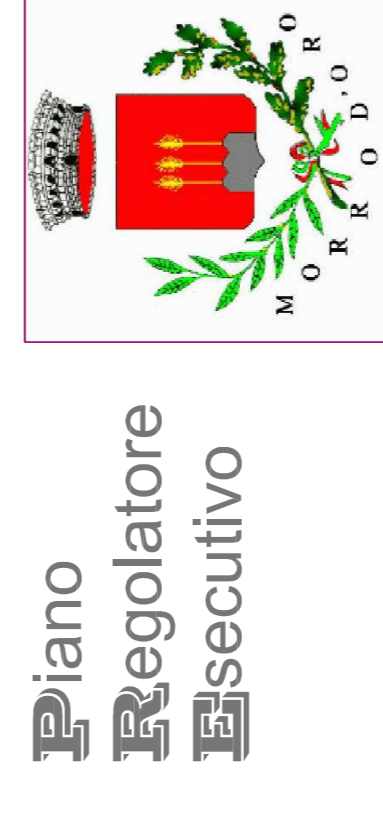
E	EDIFICI DI VALORE STORICO AMBIENTALE (PSA)
A	EDIFICI RURALI OGGETTO DI SCHEDATURA (TAV.6)
A1	EDIFICI RURALI CON SCHEDATURA A CARICO DEL SOGGETTO CHE NE RICHIEDE L'INTERVENTO
B	EDIFICI RURALI GIÀ OGGETTO DI RECUPERO
B*	EDIFICI RURALI GIÀ OGGETTO DI RECUPERO PER ATTIVITÀ AGRITURISTICHE

AMBITI NEI QUALI L'UTILIZZAZIONE TURISTICA E' LIMITATA AL RECUPERO DEI FABBRICATI ESISTENTI

-  E3 -Zona agricola di rispetto dell'abitato e di valore naturale epaisaggistico
 -  A (atap) -Ambiti di tutela ambientale e paesaggistica
 -  A (art) -ambiti a rischio itrogeologico
 -  A (af) -ambiti fluviali
 -  A (ada) -ambiti con presenza di detrittori ambientali
- AMBITI COMPATIBILI CON L'UTILIZZAZIONE TURISTICA RURALE
-  Areale E1.ac -Zona agricola normale ambito collinare
 -  Areale E1.af -Zona agricola normale ambito fluviale
 -  Sottozona FR turistica rurale (art. 15.9 piano di settore)

COMUNE DI MORRO D'ORO (TE) UFFICIO TECNICO COMUNALE

Art.15 (zona agricola) delle NTA di attuazione del PRE



Tav.: **5**

Piano di settore: per la regolamentazione delle modalità di conservazione recupero e riuso del patrimonio edilizio esistente dismesso dall'uso agricolo (art.69 LR 18/83); e per la disciplina degli interventi turistici ricettivi e delle attività extra alberghiere di supporto ed integrazione.

Data settembre 2009
 scala

OGGETTO
PLANIMETRIA DEGLI EDIFICI ESISTENTI OGGETTO DI RILEVAMENTO E DISCIPLINA DELLE SOTTOZONE

Redattori
 Arch. Luana PAGNOTTELLA Geom. Fabrizio NOTARINI
 collaborazione Arch. Ivo MORDEENTE

